
























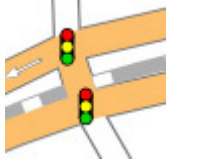


Erfassungskatalog

Der folgende Katalog ist bei weitem nicht vollständig. Er soll Ihnen bloss einen Anhaltspunkt oder Ideen geben, was Sie alles aufnehmen können. Weitere Informationen unter http://wiki.openstreetmap.org/wiki/DE:Map_Features



Wege

Attribut	Key	Values
Strassenkategorie	highway	Siehe nachfolgenden Tabelle
Strassenname	name	Name der Strasse, z.B. "Bahnhofstrasse"
Einbahnstrasse	oneway	"yes" oder "no" (optional), falls "yes" Definitionrichtung der Linie beachten!
Tunnel	tunnel	"yes" oder "no" (optional)
Brücke	bridge	"yes" oder "no" (optional)

Key	Value	Kommentar	Darstellung	Photo
highway	primary	Bundesstrassen. Strassen mit übergeordneter Verkehrsbedeutung		
highway	secondary	Land-, Staats-, und Kreisstrasse. Strasse mit Mittellinie, die kleinere Städte oder Orte verbindet.		
highway	tertiary	Gemeindeverbindungsstrasse oder nicht so gut ausgebaute Kreisstrasse. Untergeordnete Strasse, häufig ohne Mittellinie, die kleinere Orte verbindet. Strassen mit Durchfahrtscharakter (urban).		
highway	residential	Strasse an- und in Wohngebieten		
highway	track	Feld- oder Waldweg		
highway	pedestrian	Weg, Platz oder Strasse auf der nur Fussgänger erlaubt sind (z. B. Fussgängerzone). Typisch für Einkaufspassagen.		
highway	path	Nicht ausgeschilderte (Wanderwege, Trampelpfade) oder kombinierte Wege (Rad-/Fussweg).		









highway	cycleway	beschilderter Radweg 		
highway	footway	beschilderter Fussweg 		
highway	steps	Treppen auf Fuss-/Wanderwegen		
highway	mini_roundabout	Mini-Kreisel		
highway	stop	Stopp-Schild		
highway	traffic_signals	Ampel		
highway	crossing	Fussgängerüberweg (Zebrastreifen, Fussgängerfurt)		
highway	bus_stop	Bushaltestelle		
junction	roundabout	Kreisverkehr		

Beschränkungen

Key	Value	Kommentar	Darstellung	Photo
access	yes/private/perm issive/ destination/unkn own/no	Generelle Zutrittsbeschränkungen:		
foot	yes/private/perm issive/ destination/unkn own/no	Als Fussgänger		

bicycle	yes/private/perm issive/ destination/unkn own/no	Mit dem Fahrrad		
oneway	true/false , yes/no oder -1	Einbahnstrasse		
noexit	yes	Sackgasse		
maxweight	Num	Gewichtslimit in Tonnen		
maxheight	Num	Höhenbeschränkung in Meter		
maxwidth	Num	Breitenbeschränkung in Meter		
maxspeed	Num	zulässige Höchstgeschwindigkeit in km/h		

Nutzung







Key	Value	Kommentar	Darstellung	Photo
amenity	bank	Bank, Geldinstitut (eine Bank mit Geldautomat		
amenity	biergarten	Biergarten		
amenity	bicycle_parking	Fahrradparkplatz		
amenity	cafe	Café		
amenity	cinema	Kino		
amenity	drinking_water	Trinkwasserquelle, z. B. für Wohnmobile		
amenity	fuel	Tankstelle		
amenity	hospital	Krankenhaus		
amenity	nightclub	Nachtclub, Disco		

amenity	parking	Parkplatz, ein  zeigt ein P-Schild an.  wird als farbige Fläche mit einem P-Schild dargestellt. Gebührenpflichtige Parkplätze werden mit fee=yes versehen.		
amenity	pharmacy	Apotheke	 : dispensing="yes"  : dispensing="no" omitted	
amenity	place_of_worship	Anbetungsort (Kirche, Synagoge, Moschee, ...) mit religion=*, ggf. denomination=* und möglichst name=* können nähere Informationen zu Konfession usw. angegeben werden.		
amenity	police	Polizeistation		
amenity	post_box	Briefkasten (Anbieter mit operator=* taggen).		
amenity	pub	Kneipe		
amenity	recycling	Recycling-Einrichtung (Flaschen-, Glas-, Papier-Container etc.)		
amenity	restaurant	Restaurant (ohne Fast-Food)		
amenity	telephone	Telefon		
amenity	toilets	Öffentliche Toilette (z. T. mit Gebühr)		



Geschäfte

Key	Value	Kommentar	Darstellung	Photo
shop	supermarket	Supermarkt (grosses Lebensmittelgeschäft), Warenhaus		
shop	car	Car store - a place to buy cars or to get your car repaired		
shop	convenience	Nachbarschaftsladen, Lebensmittelgeschäft, Tante-Emma-Laden		
shop	bakery	Bäckerei		
shop	butcher	Metzgerei, Fleischerei		
shop	bicycle	Fahrradgeschäft, Fahrradwerkstatt, Fahrradverleih, Fahrradservice		
shop	kiosk	Kiosk, Büdchen (ein kleines Geschäft, das Magazine, Tabak, Zeitungen, Süßigkeiten und Briefmarken verkauft).		

Landnutzung

Key	Value	Kommentar	Darstellung	Photo
leisure	park	Park, Grünanlage		
leisure	playground	Spielplatz		
leisure	pitch	Spielfeld (Fussballplatz, etc.)		
landuse	forest	Forst, Landwirtschaftlich genutzer Wald. Die meisten Wälder in Deutschland und in der Schweiz sind forstwirtschaftlich genutzt		
landuse	residential	Wohngebiet		

Tourismus

Key	Value	Kommentar	Darstellung	Photo
tourism	hotel	Hotel		
tourism	picnic_site	Rastplatz (Picknick)		
tourism	viewpoint	Aussichtspunkt		