



OpenStreetMap

Что это такое?

Это открытая карта всего мира с возможностью её редактирования. Принципы OSM схожи с Wikipedia — исправления в карту может вносить каждый, а результаты доступны всем.

Посмотреть и начать редактировать карту можно прямо на сайте OSM — <http://osm.org>.

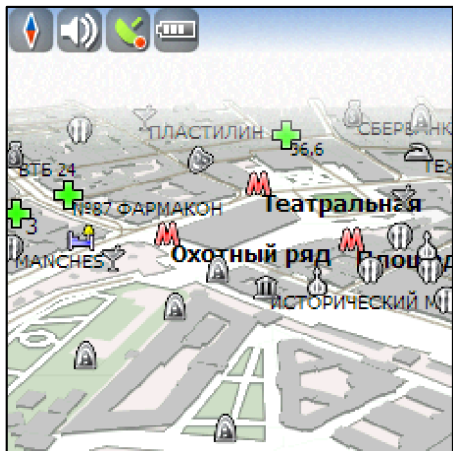
Преимущества OSM

- Открытость: вы можете редактировать и использовать данные OSM бесплатно;
- Охват: карты OSM — это весь земной шар, все регионы РФ, все города и сёла;
- Детальность: OSM — самая подробная карта, она подойдет для поездок, походов и прогулок;
- Быстрота: не ждите обновлений, ваши изменения появятся на карте практически в реальном времени;
- Для всех: карты могут использовать не только автомобилисты, но и пешеходы, туристы и даже пилоты;
- И еще раз открытость: в отличие от большинства других карт, доступ к исходным данным имеют все пользователи, причем ваши авторские права защищены!

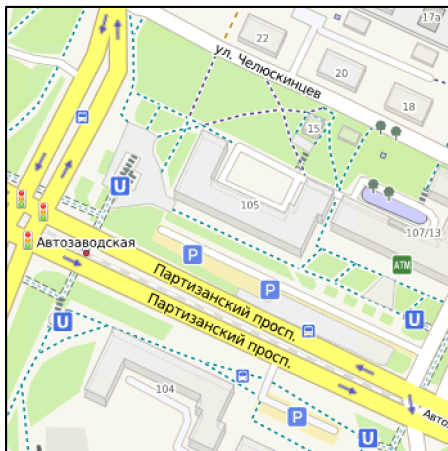


О карте

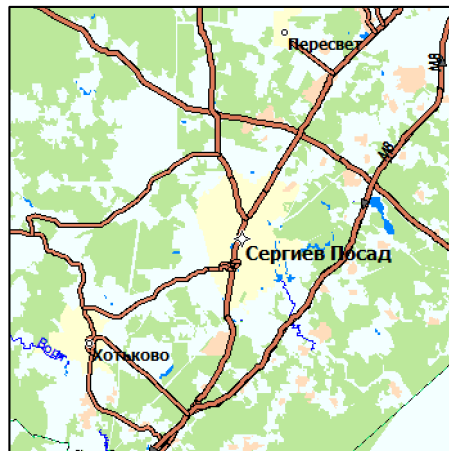
Просто взгляните на три примера применения OSM:



Навител



MapSurfer.Net



ГисРусса

Для навигаторов

Данные из проекта конвертируются во всевозможные форматы для оборудования Garmin, Navitel, ГисРусса, RocketGIS и других. Готовые карты OSM для этих программ обновляются практически ежедневно и доступны для свободного скачивания. Их можно найти на сайте OSM в разделе «Справка и вики» («Готовые карты России»).

Существует множество программ с поддержкой карт OSM для мобильных телефонов, КПК и обычных компьютеров.

OSM в России редактирует более двух тысяч человек! Присоединяйтесь. :)